



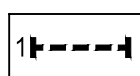



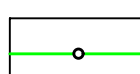
LEGENDA:

-  Polo PIAE n°10 "I Sassoni" - Comparto E
-  Area di pertinenza della Cava Pizzasegola


Elementi topografici:

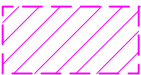
-  78. 72 Quote in m s.l.m.
-  Particelle catastali
-  Traccia di sezione

Infrastrutture:


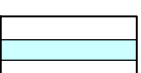
-  Strade ad uso pubblico
-  Linea elettrica MT

Fasce di rispetto:

-  Fasce di rispetto non derogabili:
- da Strada Vicinale
- da sostegni elettrica
- da Rio Cotrebbia
- da confinanti

-  Fasce di rispetto derogabili
in base all'art 104 DPR 128/59:
- da Strada Vicinale
- da sostegni elettrica
- da Rio Cotrebbia
- da Rio Marazzino

Rete Consorzio Bonifica di Piacenza:

-  Rete di adduzione primaria
-  Rete di distribuzione secondaria

Vegetazione esistente:

-  Filari arboreo-arbustivi esistenti

Comune di Gragnano Trebbiense
Provincia di Piacenza

Polo P.I.A.E. n° 10 "I Sassoni" - Comparto E
assoggettato a VIA ai sensi dell'Art.4 L.R. 4/2018
(App. G.C. n°145 del 21/12/2022)

CAVA PIZZASEGOLA Progetto Esecutivo

Progetto:
studio Lusignani
via Arata 18-20, 29122 Piacenza
tel. e fax 0523.454120
e.mail: glusig@fin.it



Collegio Geometri
della Provincia di Piacenza
IN - 1653
GIANCHI STEFANO

Tavola 8
Rilievo Quotato

Luglio 2023

scala 1:500



I diritti di proprietà, diffusione e riproduzione sono riservati in conformità alle leggi vigenti.

